



COMMUNE D'ORMONT-DESSUS

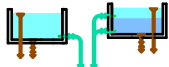
Schéma du réseau d'eau potable

SOURCE DU RARE



RESERVOIR DU PILLON

TELEPHERIQUE
COL DU PILLON



RESTAURANT DES MAZOTS

CAPTAGE DU RUISSEAU FROID



RESERVOIR DES CRETES



LES CRETES

RESERVOIR DE LA MARNECHE

LAMARNECHE

CAPTAGES D'ISENAU



SOURCE DE MOILLE-RONDE

CAPTAGE DE MOILLEN SUPERIEUR

CAPTAGE DU BERRUEUX



CAPTAGE DE MOILLEN INFERIEUR

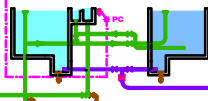
CHAMBRE DE MISE EN CHARGE DE CULAN



LES VERNEX

LES PARCHETS

RESERVOIR DU BELVEDERE



LACOTE

LA VUARGNAZ

CAPTAGE DES DEUX ROCHERS

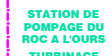
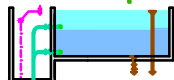


LES AVIOLAYS
Zone délimitée par des bornes jaunes

LES ROSEX

LEYSIN

RESERVOIR DE LA VUARGNAZ



STATION DE POMPAGE DU ROC À L'OURS
TURBINAGE

POSTE COMMANDE

PUITS DES SOURCES

CAPTAGE DU ROC À L'OURS

LES JEANS

VERS L'EGLISE

